

都市を走る。海を走る。未来を走る。



福岡マラソン 2014

FUKUOKA MARATHON

参加のご案内

この度は福岡マラソン2014にお申し込みいただきありがとうございます。この『参加のご案内』をよくお読みになってご来場ください。皆様のお越しを心よりお待ちしております。

大会参加受付・EXPO

ランナー受付 福岡市役所西側ふれあい広場
EXPO 福岡市役所西側ふれあい広場
天神中央公園

11月7日(金) 10:00~20:00
11月8日(土) 10:00~20:00

EXPO会場(福岡市役所西側ふれあい広場・天神中央公園)では、協賛企業等による、どなたでもお楽しみいただけるブースが上記の時間に出展されます。ご家族、お友達もお誘いあわせの上、ぜひご来場ください。

※受付(ナンバーカード引換)は11月7日(金)・8日(土)のみです。
大会当日および上記以外の受付は一切行いません。
※必ず11月7日(金)・8日(土)にランナー本人が受付を行ってください。
※ランナー受付は本人と確認できる証明書が必要となります。代理人による受付はできません。

大会当日

11月9日(日) 天神(渡辺通り)スタート

6:30 スタートエリア入場開始
手荷物預け・ブロック整列開始・更衣室開場
7:45 手荷物預け終了
7:55 スタートブロック閉鎖
8:00 スタート地点へ移動開始
8:18 スタート(車いす競技)
8:20 スタート(マラソン/ファンラン)
8:48 車いす競技終了
9:25 ファンラン終了
15:20 マラソン終了
16:20 大会終了

※スケジュールは変更になる場合があります。

マラソン 42.195km
車いす競技・ファンラン 5.2km

テレビ・ラジオ放送

テレビ

KBC九州朝日放送

11月9日(日) 1部 8:00~8:30(予定)
2部 14:00~15:30(予定)

※放送時間が変更になることがあります。

ラジオ

KBC九州朝日放送

11月9日(日) 1部 8:00~8:55(予定)
2部 12:00~15:00(予定)
3部 16:00~17:00(予定)

※放送時間が変更になることがあります。

- 主催** 福岡市、糸島市、一般財団法人福岡陸上競技協会
- 共催** 西日本新聞社 **企画・運営** 福岡マラソン実行委員会
- 主管** 一般財団法人福岡陸上競技協会 **運営協力** 福岡市陸上競技協会 **特別後援** KBC九州朝日放送、朝日新聞社
- 後援** 福岡県/福岡県教育委員会/福岡市教育委員会/糸島市教育委員会/(公財)福岡市スポーツ協会/糸島市体育協会/福岡市障がい者スポーツ協会/福岡市スポーツ推進委員協議会/糸島市スポーツ推進委員/(特非)福岡市レクリエーション協会/福岡市女性スポーツ活動団体連絡協議会/福岡商工会議所/糸島市商工会/(一社)福岡青年会議所/ We Love天神協議会/(公財)福岡観光コンベンションビューロー/糸島市観光協会/(一社)福岡市医師会/糸島医師会/日本赤十字社福岡県支部/福岡市自治協議会等7区会長会/糸島市行政区長会/福岡北九州高速道路公社/(一社)福岡県バス協会/(一社)福岡市タクシー協会/(公社)福岡県トラック協会/九州旅客鉄道株式会社/西日本鉄道株式会社/昭和自動車株式会社/福岡市議会マラソン議連/世界に誇る福岡マラソンをつくる会/福岡ランナーズクラブネットワーク/福岡マラソン糸島協力会 <順不同>
- 協賛** ふくおかフィナンシャルグループ・福岡銀行、ニビシ、福岡トヨタ、サニックス、アサヒビール、タマホーム、久光製薬、RIZAP、コカ・コーラウエスト、Adventure、近畿日本ツーリスト九州、日本通運、日清製粉グループ、福岡市地下鉄、オールスポーツコミュニティ、富士通、パルコ、フタタ、ラフィネ、フクダ電子、株式会社城山、ナフコ、全日本空輸株式会社、株式会社西日本シミズ、西日本鉄道株式会社

ランナー受付[前日・前々日]

◎日時・場所

11月7日(金) 10:00~20:00

11月8日(土) 10:00~20:00

福岡市役所西側ふれあい広場

※受付(ナンバーカード引換)は11月7日(金)・8日(土)のみです。
大会当日および上記以外の受付は一切行いません。
※必ず11月7日(金)・8日(土)にランナー本人が受付を行ってください。
※ランナー受付は本人と確認できる証明書が必要となります。代理人による受付はできません。

※受付を完了されない場合、当日不参加の場合も参加料等の返金はいたしません。
※グループエントリーで申し込まれた方も、各自受付が必要となりますので、全員必ずお越しください。
※障がいがあるために伴走者と共に参加する方は、身体障害者手帳又は療育手帳等必ずご持参ください(また、必ずランナーと伴走者本人と一緒に受付を行ってください)。
※締切時刻を過ぎての受付は、公共交通機関の遅延であっても一切できません。時間に余裕をもってお越しください。

◎受付にお持ちいただくもの

①【ナンバーカード引換証】

- 事前に誓約内容をよくお読みになり、各項目についてご確認をいただき、氏名、緊急連絡先等をご記入の上、会場にお持ちください。

※未成年の方は事前に保護者の署名をもらってください。


- 引換証をお忘れの方や紛失された方は再発行いたします。ランナー受付会場のヘルプデスクまでお越しください(ただし、手数料として300円必要です)。

②【本人と確認できる証明書】

- 運転免許証・パスポート・住民基本台帳カード・身体障害者手帳・療育手帳・精神障害者保健福祉手帳・自治体が発行した証明書・法人が発行した証明書(社員証など)・学生証・タスポ・健康保険証・国民年金手帳・介護保険証・住民票・在留カード・特別永住者証明書、およびこれらにみならず外国人登録証明書

◎お渡しするもの

①【ナンバーカードセット】



胸に装着してください。

※日本陸連登録競技者は1人2枚装着[胸と背中]。
ナンバーカードにはスタートブロックが記載されています。
スタートは、ナンバーカードに記載されたスタートブロックからとなります。
スタートブロックはエントリー時の「申告タイム」順となっています。

(2) 手荷物袋シール

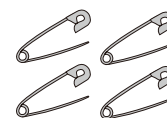


(3) 計測チップ(マラソンのみ)



(4) 安全ピン

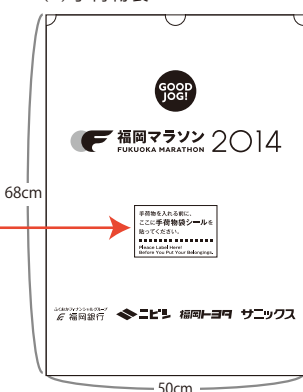
登録の部...8本
一般の部...4本



(5) スタート前チェックシート

②【受付袋セット】

(1) 手荷物袋



手荷物袋に手荷物袋シールを貼ってください。

(2) 大会プログラム



(3) その他広告チラシ

③【参加賞の受取(オリジナルTシャツ)】

受け取ったナンバーカードを持って、参加賞受取窓口へお越しください。

福岡マラソン
オリジナルTシャツ
※Tシャツのサイズは
変更できません。



◎参加賞の後日受け取り

- 受付に来られなかった方で、参加賞を希望される方は、平成26年11月10日(月)から平成26年12月9日(火)までに「ナンバーカード引換証」を福岡マラソン実行委員会事務局へ郵送(必着)またはご持参ください。確認後、大会プログラムと参加賞Tシャツを郵送(着払い)またはお渡しします。

※FAXやメールでは引換えはできません。

● 請求先

〒810-8620

福岡市中央区天神1-8-1 福岡市役所7F

福岡マラソン実行委員会事務局

TEL:092-711-4676

受付時間/9:00~17:00(土・日・祝日は除く)

ナンバーカードは受け取ったら必ずその場で印字された名前がご自分の氏名であることを確認してください。
受付で渡したナンバーカード、計測チップは再発行できませんので、忘れないよう大会当日にお持ちください。

ランナー受付の流れ

1 IDチェック(本人確認)

- ナンバーカード引換の前に身分証明書による本人確認を行います。

2 ナンバーカード引換

- ご自分のナンバーに該当する引換窓口に行き、引換証を提示の上ナンバーカードセット、受付袋セット(1ページ参照)をお受け取りください。

3 参加賞受取

- 参加賞のオリジナルTシャツをお受け取りください。

主要駅からのアクセス方法

福岡空港

福岡市地下鉄
(5分)

博多駅

福岡市地下鉄
(5分)

天神駅

徒歩
(4分)

福岡市役所西側ふれあい広場・天神中央公園

混雑緩和のため、公共交通機関をご利用ください。

ランナー受付・EXPO会場MAP



スタート前[当日]

◎スケジュール

- 6:30 スタートエリア入場開始
手荷物預け・ブロック整列開始・更衣室開場
- 7:30 更衣室閉鎖
- 7:45 手荷物預け終了
- 7:55 スタートブロック閉鎖
- 8:00 スタート地点へ移動開始
- 8:18 スタート(車いす競技)
- 8:20 スタート(マラソン/ファンラン)

◎スタート地点

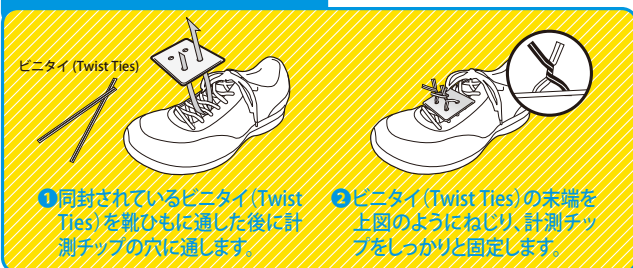
天神(渡辺通り)

◎必要なもの

- ①ナンバーカード(裏面の必要事項を必ずすべて記入)
- ②計測チップ(マラソンのみ)
- ③手荷物袋(手荷物シールを貼ったもの)

- ナンバーカード、計測チップの再発行は行いません。
- ナンバーカード、計測チップの装着がない場合は失格となります。

計測チップ装着方法



※計測チップはランナーのタイムを計測する重要なものです。必ずシューズにしっかりと装着してください。
※今大会以外の計測チップを装着しないでください(重ねて装着するとタイムが取得できません)。
※靴ひも・マジックベルトがない方や装着方法がわからない方は、ランナー受付時(11月7日、8日)は「ヘルプデスク」まで、大会当日(11月9日)は「ランナーエリア内の総合案内」までお越しください。

A・B・Cブロックの方はランナーエリア西地区、D・E・F・G・Hブロック(ファンラン)の方はランナーエリア東地区が集合エリアです(4ページ参照)。スタートブロック閉鎖後、スタート地点への移動を行います。余裕を持ってスタートブロックへ整列してください。

- ランナーエリアへは応援・付添いの方・車両(自転車を含む)の入場はできません。
- ランナーエリアに入る際に、手荷物の確認をさせていただく場合があります。ご協力ください。

◎更衣室(6:30~7:30)

※男女別に更衣室を用意します。

■西地区(Aブロック~Cブロック)

福岡中央駐車場(警固公園地下)

■東地区(Dブロック~Hブロック)

アクロス福岡B2F イベントホール(男子)、
1F 円形ホール(女子)、2F 交流ギャラリー(女子)

- 更衣室内に荷物やゴミを置かないでください。
- 手荷物預かりや、トイレの混雑が予想されますので、余裕を持って更衣を行ってください。
- 更衣室は準備しておりますが、混み合うことが予想されますので、自宅、宿泊先から着替えて来場されることをおすすめします。

◎手荷物預かり(6:30~7:45)

※上記時間を過ぎると手荷物のお預かりはできませんのでご注意ください。

■西地区(Aブロック~Cブロック)

警固公園通り(トラック番号①~⑦)

■東地区(Dブロック~Hブロック)

市役所通り(トラック番号⑧~⑰)

- 手荷物袋シールに記載してあるナンバーの手荷物トラックに預けてください。
- 手荷物は受付時にお渡しした手荷物袋に入るもののみをお預かりします。なお、手荷物袋に入っていない、はみ出る荷物(傘など)に関してはお預かりできませんので、ご注意ください。
- 手荷物袋には、必ず受付時にお渡しした手荷物シールを貼り付けてください(シールは、はがれないように荷物を入れる前に貼り付けてください)。
- 預けた荷物は再度取り出すことはできません。計測チップを間違えて預けることのないよう、ご注意ください。

- 中の荷物が飛び出さないように、手荷物を預ける際には手荷物袋の口の紐をしっかりと結んでください。
- 貴重品、こわれ物、動植物、生ものなどはお預かりできません。貴重品等紛失・破損の場合は責任を負えません。
- 手荷物返却エリアは屋外となっております。中の物をビニール袋で覆うなど防水対策は各自でお願いします。

【手荷物返却場所】マラソン:糸島市役所志摩庁舎

車いす競技およびファンラン:百道中央公園

◎スタートブロック整列時間(6:30~7:55)



■西地区(Aブロック~Cブロック)

きらめき通り

■東地区(Dブロック~Hブロック)

市役所周辺

- 手荷物トラックナンバーとスタートブロックはナンバーカードに表記されています。

◎ペースランナー


- 皆様の目標となるよう、ペースランナーが次のタイム毎にコースを走ります。【3時間・4時間・5時間・6時間】

※ペースランナーはあくまでペースの目安ですので正確なタイムでフィニッシュするものではありません。

◎コース上のスタッフについて

- コース上には、下記のように各担当ごとに色の異なるウェアを着たスタッフがいますので、必要なことがあれば声をかけてください。

黒……………審判員
オレンジ……………大会関係者
赤……………救護スタッフ
青黄……………ボランティアスタッフ
緑……………沿道整理員



スタート会場MAP

- 大会当日は、交通規制の実施によりスタート会場周辺の渋滞が予想されますので、公共交通機関をご利用ください。
- スタート会場周辺は、路上禁煙地区です。●車道でのウォーミングアップは禁止です。

地下鉄空港線天神駅

- 西地区** 西口、中央口改札をご利用ください。天神地下街を通り、地上へは西7~9番出口をご利用ください。
- 東地区** 東口改札をご利用ください。天神地下街を通り、地上へは東5~8番出口をご利用ください。
※更衣室をご利用の方は、アクロス福岡方面・16番出口が便利です。

地下鉄空港線中洲川端駅

- 東地区** 中洲口改札をご利用いただき、地上へは1番出口をご利用ください。

西鉄福岡天神駅

- 西地区** 北口・中央口改札をご利用ください。
- 東地区** 北口改札をご利用ください。

西地区

A・B・Cブロック

西地区:手荷物預かりトラック

西地区:更衣室

福岡中央駐車場(警固公園地下)

地下鉄七隈線天神南駅

- 西地区** 天神地下街を通り、地上へは西7~9番出口をご利用ください。
- 東地区** 5番出口をご利用ください。

東地区:更衣室

アクロス福岡

- B2F イベントホール(男子)
- 1F 円形ホール(女子)
- 2F 交流ギャラリー(女子)

東地区

D・E・F・G・Hブロック

東地区:手荷物預かりトラック

地図の見方

- 西地区ランナーエリア
- 東地区ランナーエリア
- ⊙ ランナーエリア入口
(ナンバーカードの提示が必要です)
- ⊙ 総合案内
- 🚑 救護所
- 💧 給水所
- 🚻 トイレ
- 👕 更衣室

A~Cブロックランナー整列位置

西地区

A・B・Cブロック



◎スタートブロック整列 (6:30~7:55)

- ナンバーカードに記載されているアルファベットA~Hの指定ブロックに7:55までにお並びください。
- 7:55にブロックを閉鎖します。閉鎖時間に間に合わなかったランナーは、最後尾からのスタート(係員の誘導に従ってください)となります。また、8:20のスタート時間に間に合わない場合は出走できませんので、ご注意ください。
- スタートブロックに入場される際には、必ずナンバーカードを装着して入場してください。
- ファンランはHブロックとなります。
- トイレはスタートブロック整列前に必ず済ませてください。

スタート位置



◎スタート地点へ移動開始(8:00)

- スタートブロック整列完了後、スタート地点(渡辺通り)へ移動を行います。係員の誘導に従ってください。
- 渡辺通りの交通規制は8:00開始予定です。それまでは車両の通行がありますのでご注意ください。




※スタート地点周辺は様々な制限区域があります。係員の指示、誘導に従ってください。
 ※スタート前や競技中に、コース周辺のホテル・ビルなどへの出入り、トイレの使用はしないでください。
 ※他のランナーの皆様の迷惑にならないようスタート会場周辺やコース内等に雨具や防寒アイテムを捨てないでください。

会場への自家用車での送迎や貸切バス等での来場はご遠慮ください。



コースMAP

◎コースの見方

— マラソンコース — ファンランコース  救護所
水 給水所 ( ミネラルウォーター  スポーツドリンク  給食)

◎トイレ

- コース上の各所に仮設トイレを設置しています。看板で表示をしておりますので、必ず所定の場所をお願いします。沿道の店舗等のトイレは使用しないでください。
- コース以外の道路に交通規制はありませんので、トイレ等でコースを外れる場合は、車両の通行にご注意ください。
- 仮設トイレは応援者の方やスタッフも利用しますので、譲り合ってください。

地点	コースに対する位置	地点	コースに対する位置
1.5km	左	17.1km	左
2.8km	左	18.8km	左
4.3km	左	21.2km	左
6.0km	左	22.4km	左
7.5km	左	25.5km	左
8.4km	左	27.2km	右
8.9km	左	28.9km	左
10.3km	左	31.0km	右
11.5km	左	33.3km	右
12.9km	左	34.9km	左
13.4km	右	36.3km	左
14.9km	左	37.6km	右
15.8km	左	40.1km	左

※トイレの配置場所は変更になる場合があります。

●緊急車両通行時、走行停止をお願いする場合がありますのでスタッフの指示に従ってください。なお停止時間分の記録の修正はできませんので予めご了承ください。



◎給水所・給食所

- 右記一覧表の地点に給水所・給食所を設けます(500メートル手前に看板表示あり)。
- 紙コップや給食でのゴミ等は、路上に投げ捨てず必ずゴミ箱に捨ててください。
- 手前のテーブルは混雑しますので、できるだけ奥のテーブルで提供を受けてください。
- 天候に関わらず、脱水症状予防のためレース中は、こまめに水分補給してください。
- 右記一覧表の給水・給食以外については、主催者は一切責任を負いません。

地点	給水所	ミネラルウォーター	スポーツドリンク	給食
5.6km	第1給水所	○	○	—
7.2km	第2給水所	○	—	—
10.5km	第3給水所	○	○	—
13.4km	第4給水所	○	—	—
15.8km	第5給水所	○	○	○
18.4km	第6給水所	○	—	—
21.9km	第7給水所	○	○	○
25.1km	第8給水所	○	○	○
27.7km	第9給水所	○	—	—
31.1km	第10給水所	○	○	○
33.4km	第11給水所	○	○	○
36.7km	第12給水所	○	○	○
39.5km	第13給水所	○	○	—

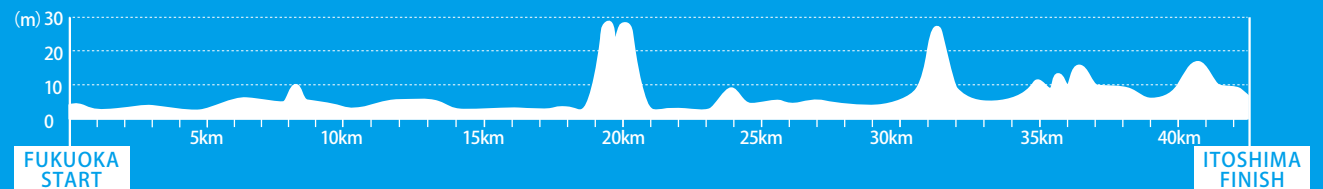
◎収容関門・救護所

- 交通・警備・競技運営上、下記の地点で関門閉鎖を行います。
- **関門閉鎖後は、競技を続けることはできません。コース上のランナーは、歩道に上がってください。その後、最後尾の収容バスに乗車するか、次の収容関門地点まで向かい、収容バスに乗りしてください。**
- 閉鎖時刻前でも、著しく遅れた場合や、交通規制の解除に影響を及ぼすと主催者が判断した場合は、競技を中止させていただくことがあります。
- 救護所は救命処置を重視した体制で運営され、競技中の傷害については応急処置のみ行います。それ以上の処置および責任は負いかねます。
- 救護所には家庭用常備薬(胃腸薬、感冒薬、湿布、**コールドスプレー**など)はありません。

地点	関門	閉鎖時刻	救護所	場所
スタート	—	—	○	スタート会場
5.3km	第1収容関門	9:25	○	百道中央公園
9.9km	第2収容関門	10:09	○	小戸西交差点手前
14.3km	第3収容関門	10:52	○	今宿駅前交差点先
19.8km	第4収容関門	11:44	○	九州大学伊都キャンパス
24.8km	第5収容関門	12:32	○	今津運動公園
29.8km	第6収容関門	13:20	○	北崎小学校
32.9km	第7収容関門	13:50	○	昭和バス西浦待機所
34.9km	—	—	○	二見ヶ浦休憩所
36.9km	第8収容関門	14:28	○	伊牟田交差点手前
40.1km	第9収容関門	14:59	○	吉田三叉路手前
フィニッシュ	—	—	○	フィニッシュ会場



◎コース高低図(フルマラソン)



競技規則

この大会は、2014年度日本陸上競技連盟競技規則および本大会規定により行います。競技審判員の指示に従わない場合は失格となります。

◎代理出走について

本人以外の出走は一切禁止します。

◎服装

- ナンバーカードがない方は出走できません。ナンバーカードは必ず正面から見える位置に装着してください(登録の部参加者は正面・背面)。走行中ナンバーカードが見えない場合、走行を中止させていただきます。
- 各自にて暑さ・寒さ対策を行ってください。
- 雨具や防寒アイテムは、スタート会場周辺やコース内等に放置しないでください。放置されたものは主催者が処分します。
- 登録の部の参加者については仮装して出走することは認めません。登録の部以外の参加者は、他のランナーや応援者を不快にさせたり、危険が及ぶなどスポーツイベントにふさわしくない仮装は認めません。

◎走行・距離表示

- コース上の一部分で一般車両、大会車両が並走および対面する場合がありますので、十分ご注意ください。
- 距離表示は、42kmまで1km毎と中間点に設置します。

◎競技途中で棄権する場合

- 収容関門以外で途中棄権する場合は、コース上の「審判員」または「沿道整理員」に途中棄権することを申告し、歩道に上がってください。
- 途中棄権した場合は、下記のいずれかの方法でフィニッシュ会場までお越しください。
 - ① 次の収容関門まで向かい、収容バスに乗車する。
 - ② 途中棄権した場所付近で待機し、最後尾の収容バスに乗車する。
- スタートの際に預けた手荷物はフィニッシュ会場で受け取ってください。

◎コース上の注意

- 競技中、緊急車両が通行する場合は、コース上の係員の指示に従って緊急車両の通行を優先してください。
- ランナーの走行状況等により、歩行者を横断させることがありますので、係員の指示に従い、ご協力をお願いします。
- 25km地点以降緊急車両通行レーンを設置していますので、レーンに入らないようお願いします。
- 14km地点先に歩行者横断ポイントを設けています。このポイントでは道路中央に横断者待機場所を置き、ランナーの走路を一定の時間毎にその左右に切り替えますので、ランナーの方は表示板および係員の指示に従って走行してください。
- 本大会のコースには、一部、幅員が狭くカーブが連続する区間があるので、無理な追い抜きをせず、安全に走行してください。

その他注意事項

◎マナーとルール

- ごみは分別し、それぞれ指定のごみ箱へ捨ててください。
- コース内は全て禁煙です。
- 当日、審判員の判断で競技中止を指示することがあります。
- 政治的、宗教的な主張または広告宣伝等を目的とした行為は禁止します。
- スタート会場およびフィニッシュ会場では、周辺住民や施設への迷惑となりますので、野宿等はしないでください。
- スタート前や競技中に、コース周辺・沿道のホテルやビルなどへの出入り、トイレの使用はしないでください。
- ベビーカーなどを押しながらの出走やペットの伴走はできません。また、マラソンおよびファンランに車いすで参加することはできません。
- 携帯音楽プレーヤーなどを使用しての走行は、緊急車両通報や、放送が聞こえない場合がありますので遠慮ください。

- 参加選手の氏名、声、写真、動画などをメディア・ネット等、大会に関するあらゆる報道において無償で使うことがありますので、ご了承ください。
- コース内に座り込んでの飲食等をご遠慮ください。

不審物等について

- 不審物を発見された場合は、決して触れたりせず、お近くの警察官やスタッフへお知らせください。
- マラソン会場への危険物の持ち込みは固くお断りします。不審な荷物等があれば、検査をさせていただく場合があります。

◎出走者の健康管理について

- 大会参加にあたっては十分なトレーニングを行い、自己の責任において健康状態を確認してください。
- 同封のナンバーカード引換証の裏面にある「健康チェックリスト」で当てはまる項目があれば、必ず事前に医師に相談してください。
- 受付時に配付する「スタート前チェックシート」の内容を確認の上、1つでも該当する項目がある場合は、決して無理をせず出場を辞退してください。
- 競技中でも体調に異常を感じたら、最寄の競技スタッフへ連絡し、勇気をもって棄権するよう心がけてください。

◎競技中の事故について

- 競技中の事故については応急処置のみ行います。
- 大会開催中の事故、傷病への補償は大会側が加入した保険の範囲内になります。

◎参加に関わる誓約について

- ナンバーカード引換証の誓約内容を必ずお読みいただき、内容をご了承の上、署名し、ご参加ください。

参考) 過去5年間の大会同時期の福岡市の気温

(気象庁HPより)

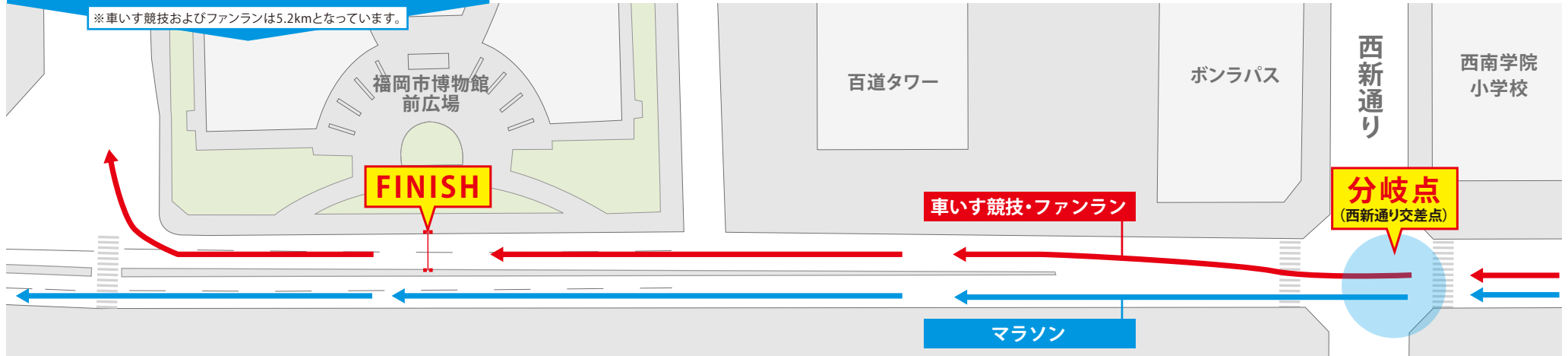
※各自にて暑さ・寒さ対策を行ってください。

年	最高気温	最低気温
2013年	21.7℃	13.1℃
2012年	20.3℃	12.8℃
2011年	18.8℃	16.3℃
2010年	14.1℃	10.4℃
2009年	25.1℃	17.8℃

車いす競技・ファンランフィニッシュMAP

※車いす競技およびファンランは5.2kmとなっています。

車いす競技・ファンランのランナーは西新通り交差点(分岐点)より対向車線に入ります。福浜団地入口交差点を左折後、走路の右側によって走行してください。



百道中央公園

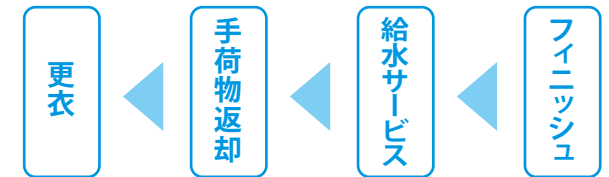


※8:10~9:39(予定)は西新通り交差点から百道通り交差点は全面交通規制となっております(詳細は14ページをご覧ください)

◎フィニッシュ会場

■百道中央公園付近

◎フィニッシュ後の流れ



● スタートエリアで預けた手荷物を受け取る際はナンバーカードをご提示ください。

◎表彰(車いす競技) ※ファンランの表彰はありません。

車いす競技男女各1~3位

■表彰会場:百道中央公園

8:48……車いす競技終了

9:00……車いす競技表彰式(予定)

9:25……ファンラン終了

※ランナーエリアへは応援・付添いの方、車両(自転車を含む)の入場はできません。

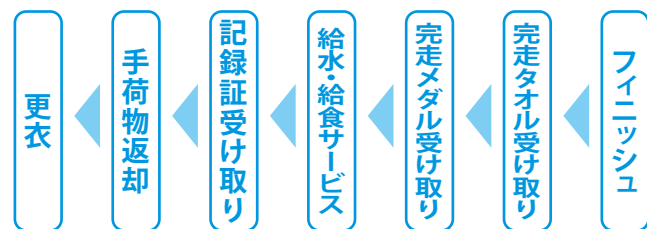
会場への自家用車での送迎や貸切バス等での来場はご遠慮ください。

マラソンフィニッシュMAP

◎フィニッシュ会場

■糸島市役所志摩庁舎

◎フィニッシュ後の流れ



◎表彰

総合：男女各1～8位

年代別：年齢区分（24歳以下、25歳以上29歳以下、以下同様に74歳まで5歳刻み、75歳以上）の男女各1～3位

※年代別の表彰式は行わず、表彰状は後日送付となります。

■表彰会場：おもてなしエリア（志摩中央公園）

11:40……マラソン男子の部 表彰式

12:30……マラソン女子の部 表彰式

15:20……マラソン終了

16:20……大会終了

- フィニッシュ後、救護所に行かれた方は完走タオル、完走メダル、記録証の受け取りを忘れないようご注意ください。
- スタートエリアで預けた手荷物を受け取る際はナンバーカードをご提示ください。
- フィニッシュラインは15:20に閉鎖します。閉鎖後はフィニッシュラインを通過することはできません。係員の誘導に従って移動してください。

※ランナーエリアへは応援・付添いの方、車両（自転車を含む）の入場はできません。

会場への自家用車での送迎や貸切バス等での送迎はご遠慮ください。



地図の見方

- ① …… 総合案内
- ② …… 救護所
- ③ …… 給水所
- ④ …… 給食所
- ⑤ …… トイレ
- ⑥ …… 更衣室

シャトルバスのご案内

◎JR筑前前原駅行

無料シャトルバス運行

- 運行時間：11:30～16:20(予定) 随時運行予定。

※時間帯により、混雑が予想されます。ご了承ください。

◎天神・博多駅行

有料シャトルバス運行 (1,200円)

- 運行時間：12:00～16:20(予定) 随時運行予定。
- ご乗車には「専用シャトルバス乗車券」が必要となります。販売は、大会ホームページ、EXPO会場にて販売いたします。詳細は大会ホームページをご覧ください。

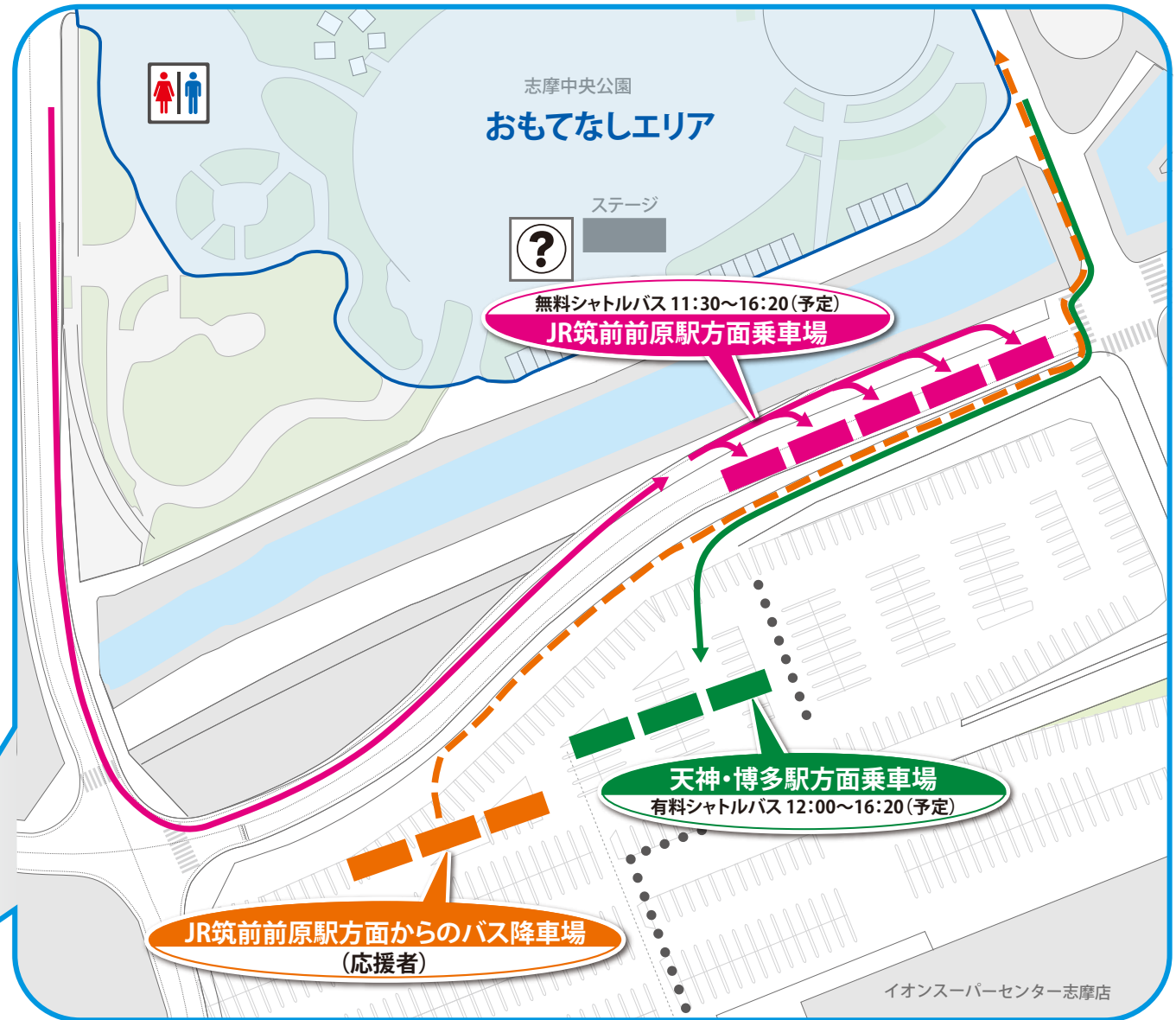
※数に限りがございます。ご了承ください。※ランナー以外の方でも購入が可能です。

- バスの降車場は、天神(福岡市役所) / 博多駅(筑紫口駐車場)の予定です。

※天神・博多駅行有料シャトルバスについてはツアーバスとして運行いたします。
運行管理会社 株式会社近畿日本ツーリスト九州



ランナー・応援者対象シャトルバス案内



※フィニッシュ会場に駐車場はございません。なお、イオンスーパーセンター志摩店の駐車場にはランナー及び応援者の自家用車・バス等の駐車は固くお断りします。

無料シャトルバス降車場

◎フィニッシュ会場発無料シャトルバス降車場

糸島市役所 (JR筑前前原駅まで徒歩5分)

※JR筑前前原駅へは、案内表示、誘導員の指示に従ってください。

応援者の方へ

◎応援される皆様へ

フィニッシュ会場行無料シャトルバス乗車場

糸島農業高校 (JR筑前前原駅から徒歩8分)

●無料シャトルバス9:00~14:00 (予定) 随時運行予定。

※JR筑前前原駅から乗車場までは、案内表示、誘導員の指示に従ってください。

JR筑前前原駅の改札口は2Fとなります。
混雑緩和の為、ICカードをお持ちの方は事前
にご準備ください。

無料シャトルバス乗車場

糸島農業高校

無料
シャトルバス
(20分)

・応援者

無料シャトルバス降車場

糸島市役所

無料
シャトルバス
(20分)

・ランナー
・応援者

マラソンフィニッシュ会場

糸島市役所志摩庁舎



主要駅からのアクセス方法

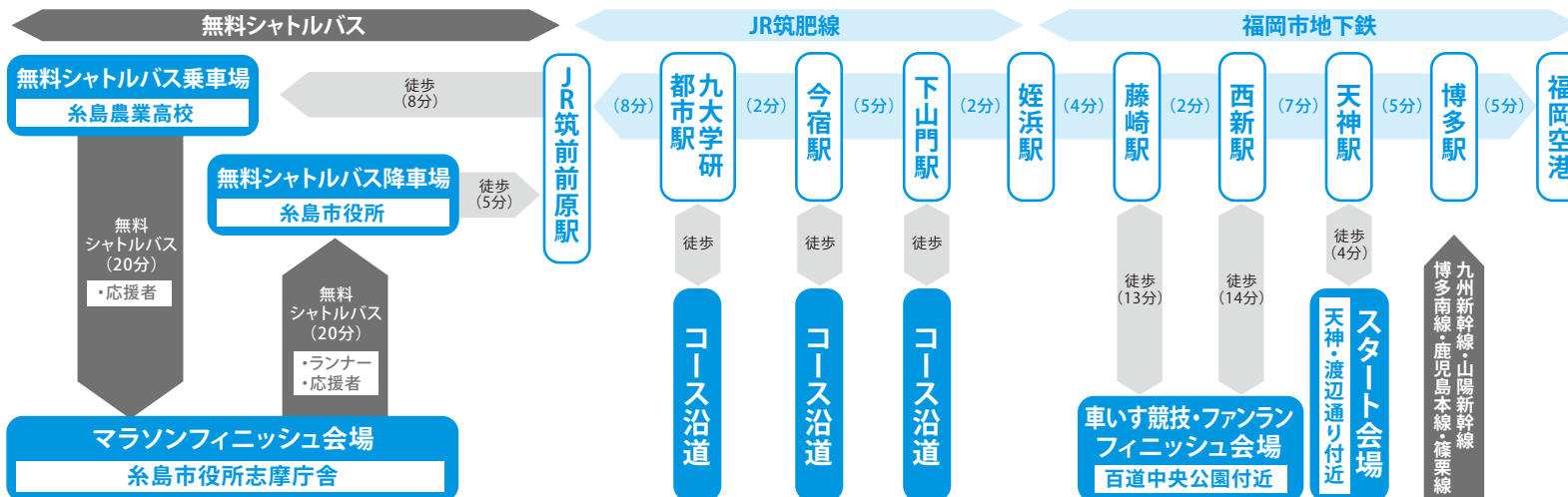
交通料金の目安

博多駅 ↔ 天神駅
(200円)

天神駅 ↔ 筑前前原駅
(580円)

福岡空港 ↔ 筑前前原駅
(610円)

※必要な交通費は各自でご用意ください。



ICカード利用が便利

どこへでもお手持ちの1枚の交通系ICカードで行ける!
全国の鉄道・バスのご利用が可能!!

●相互利用可能な交通系ICカード(鉄道・バス)



公共交通機関をご利用の際は、ICカードをご利用ください。

応援者の方へ

◎スタート会場

- スタート地点周辺は大変な混雑が予想されます。コース沿道側(天神交差点より北側)での応援にご協力ください。

◎車いす競技・ファンランフィニッシュ会場

- 西新通り交差点～百道通り交差点は8:10～9:39(予定)まで全面交通規制となります。地下鉄空港線をご利用の方は、この間横断ができませんのでご注意ください。

※交通規制中も周辺の地下通路・歩道橋はご利用になれます。

◎マラソンフィニッシュ会場

- JR筑前前原駅周辺より無料シャトルバスがご利用になれます(詳細は13ページをご覧ください)。



記録について

◎公式記録

出発合図(号砲)からフィニッシュまでの所要時間です。

◎計測チップ(マラソンのみ)

- 今大会は計測チップを使用します。計測チップは、受付の際にナンバーカードとあわせてお渡ししますので、必ずその場で確認してください(計測チップは、ランナーのシューズに装着し、タイム計測用の受信マットを通過することにより、大会のタイム・着順を瞬時に判定するために使用します)。
- 計測チップは必ずシューズにしっかりと装着してください。正しく装着していない場合は、記録や順位が出ませんのでご注意ください。紛失等による再発行は行いませんので、スタート前に必ず装着確認を行ってください。
- 計測チップをつけないで走ったり、途中で紛失した方は失格となり記録証を受け取ることができません。
- 計測チップの返却は不要です。そのままお持ち帰りください。

◎記録証(記録速報)

- 記録証には、公式記録(グロスタイム)の他に、スタートライン通過時刻から計測したタイム(ネットタイム)と、順位を記載します。
- 次の方は、制限時間内で完走しても記録証を受け取れない場合がありますのでご注意ください。

- ①ナンバーカード・計測チップをつけないで走った方
- ②ナンバーカード・計測チップを所定の装着部以外につけて走った方
- ③ナンバーカード・計測チップを途中で紛失した方(ナンバーカードと計測チップはどちらも必ず装着してください)

※記録証は、マラソンを制限時間内に完走したランナーのみに当日発行し、途中棄権した方には発行しません。ファンランの記録の計測は行いません。

※失格者が出た場合、後日順位が変動することがあります。

※公式記録は後日、大会ホームページにて掲載します。

◎記録証明書の発行

- 日本陸連登録者で記録証明書が必要な方は、ランナー受付時(11月7日、8日)に記録証明発行受付窓口で、申込を行ってください(ただし、手数料500円が必要です)。記録証明書は後日送付いたします。

大会当日、11月9日(日)は ノーマイカーデー

福岡マラソン当日、11月9日(日)は長時間にわたり大規模な交通規制を実施します。会場への自家用車での送迎や貸切バスでの来場はご遠慮いただき、公共交通機関のご利用をお願いします。

通過タイムサービス案内

福岡マラソン2014では、『応援navi』と『ランナーズアップデート』を行います。詳しくは大会ホームページをご覧ください。



5kmごとの通過タイムから割り出したランナーの予測位置情報をWEBサイトの地図で確認できます。

※スマートフォン、タブレット、PCに対応。携帯電話では使用できません。



5kmごとの通過タイムとフィニッシュタイムの速報をWEBサイトから確認できます。携帯電話、スマートフォン、タブレット、PCに対応。

大会開催の最終決定について

- 最終決定日時
2014年(平成26年)11月9日(日)午前4時半
- 発表方法
災害、悪天候等による大会の決行・中止に関する発表は、下記の大会ホームページで発表します。

◎福岡マラソンホームページ

<http://f-marathon.jp/>



※主催者の真によらない事由で大会が中止となった場合、参加料の返金は一切行いません。

お問い合わせ

福岡マラソン実行委員会事務局

〒810-8620 福岡市中央区天神1-8-1 福岡市役所7F
受付時間/9:00~17:00(土・日・祝日は除く)

TEL.092-711-4676

FAX.092-733-5595

<http://f-marathon.jp/>

宿泊に関するお問い合わせ

福岡マラソン2014 デスク

TEL.06-6535-8426 FAX.06-6535-8648

<http://www.kntk.co.jp/fukuoka-marathon/>

受付時間/10:00~17:00(土・日・祝日は除く)